COORDENADORIA ESTADUAL DE PROTEÇÃO E DEFESA CIVIL

CMDEC - CENTRO DE MONITORAMENTO DA DEFESA CIVIL

BOLETIM HIDROMETEOROLÓGICO DIURNO

26/11/2026

DATA: 26/11/2026

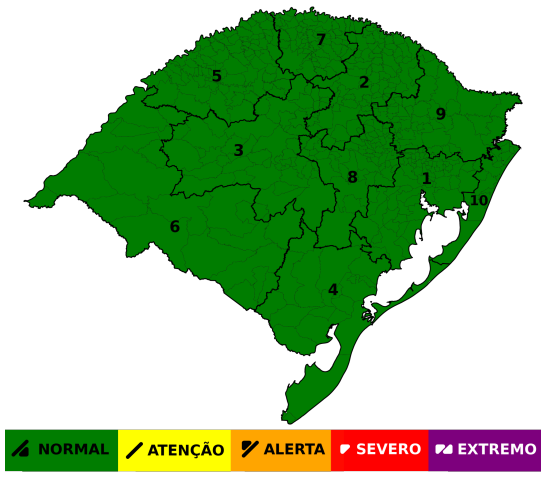

Nesta quinta-feira (26), o predomínio é de tempo estável no Estado. As temperaturas máximas oscilam entre 18°C e 30°C.

DATA: 27/11/2026

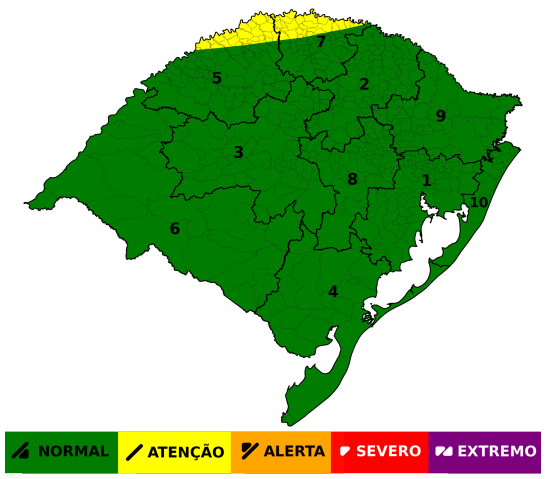

Na sexta-feira (27), há condição de chuva moderada a forte em áreas das Missões, Noroeste, Norte e Nordeste, além de chuva fraca a moderada isolada nas regiões Oeste, Centro, Serra, Vales, RMPOA e Litoral Norte. Os acumulados variam entre 10 e 80 mm/dia, especialmente no Noroeste e Norte. Nas demais regiões, o tempo permanece estável. As temperaturas mínimas variam entre 9°C e 21°C, e as máximas oscilam entre 16°C e 28°C.

DATA: 28/11/2026

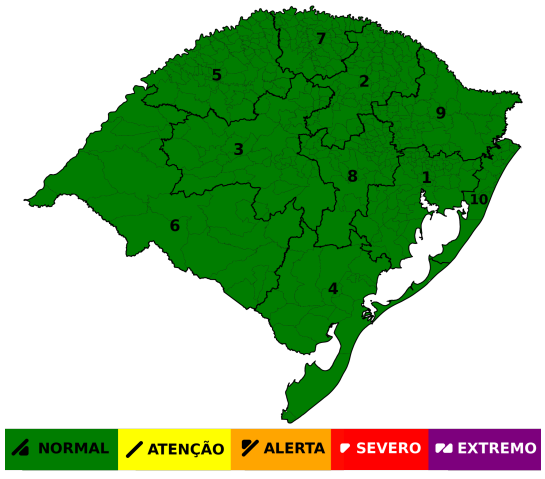

No sábado (28), há condição de chuva fraca a moderada em áreas do Norte e Nordeste, com acumulados de 10 a 40 mm/dia. As temperaturas mínimas variam entre 11°C e 20°C, e as máximas oscilam entre 16°C e 31°C.

TENDÊNCIA METEOROLÓGICA

A tendência é que, no domingo (29), há condição para temporais isolados com queda de granizo e rajadas de vento em áreas do Norte do Estado, além de chuva fraca a moderada no Nordeste, Serra e Vales, com acumulados de 10 a 40 mm/dia. Nas demais áreas, deve predominar o tempo estável. As temperaturas mínimas variam entre 10°C e 19°C, e as máximas oscilam entre 14°C e 31°C.

Setor de Meteorologia: Ane Cândido, Bruna Perleberg, Lucas Fagundes, Maria Maciel, Marco de Medeiros, Maurílio Neemias e Rogério Saldanha.

PARA MAIS INFORMAÇÕES ACESSE AS REDES SOCIAIS E O SITE DA DEFESA CIVIL.

COORDENADORIA ESTADUAL DE PROTEÇÃO E DEFESA CIVIL

CMDEC - CENTRO DE MONITORAMENTO DA DEFESA CIVIL

MONITORAMENTO HIDROLÓGICO

Nas últimas 24 horas não ocorreram precipitações no estado. De modo geral, os rios variam entre limiares de alerta para inundação e alerta para níveis baixos, com tendências variadas. Na Região Hidrográfica do Uruguai, os rios variam entre limiares de alerta para inundação e alerta para níveis baixos, com tendências variadas, com destaque para o rio Uruguai a partir de Porto Mauá que está em limiar de alerta e em elevação. Na Região Hidrográfica do Guaíba, os rios variam entre limiares de atenção para inundação e normalidade, com tendências de estabilidade ou declínio. Na Região Hidrográfica das Bacias Litorâneas, os rios variam em limiar de normalidade com tendência de estabilidade ou declínio.

Níveis 26/11/2026 (8h)

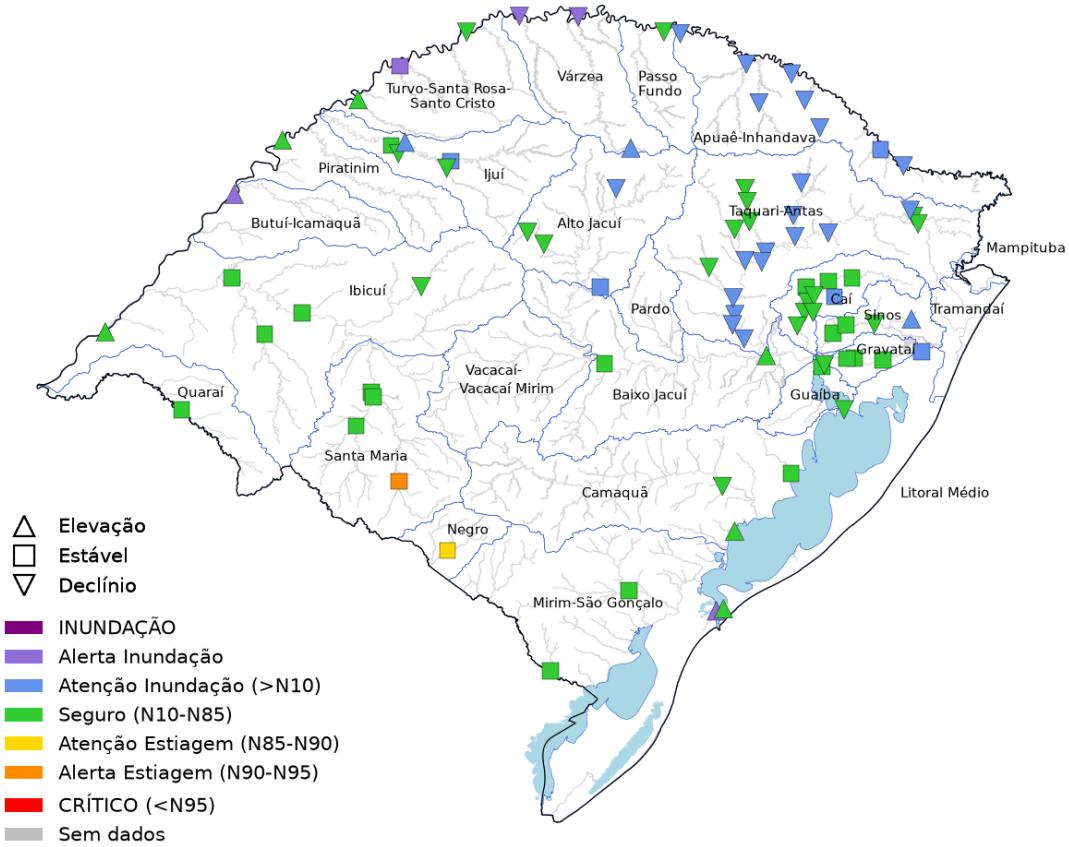

Rio	Estação	Nível (m)		
		25/nov	26/nov	Sit.
Gravataí	Passo das Canoas - Auxiliar	1,73	1,78	▬
dos Sinos	Campo Bom	3,24	3,27	▬
	São Leopoldo	1,91	2,29	▬
Caí	Nova Palmira	2,00	1,72	▬
	Barca do Caí	4,29	3,87	▼
das Antas	UHE Castro Alves RS-122	4,50	2,61	▼
Taquari	Muçum	9,30	7,48	▼
	Estrela	-	15,30	▼
Jacuí	Dona Francisca	-	-	▬
	Rio Pardo	-	-	▬
Guaíba	Usina do Gasômetro	0,60	0,79	▬
Apuaê-Mirim	UHE Itá Rio Apuaê	5,55	4,26	▼
Ijuí	Santo Angelo	-	4,92	▬
Ibirapuitã	Alegrete	1,27	1,22	▬
Santa Maria	Dom Pedrito	4,06	4,03	▬
	Rosário do Sul	-0,41	-0,42	▬
Ibicuí	Manoel Viana	3,81	3,80	▬
Uruguai	Iraí	8,22	6,11	▼
	Porto Lucena	4,61	6,64	▲
	Passo São Borja	7,97	8,89	▲
	Uruguaiana	5,84	6,44	▲
Quaraí	Quaraí	0,60	0,57	▬
Negro	Estância do Espantoso	0,82	0,80	▬
Camaquã	Passo do Mendonça	0,61	0,53	▼
Jaguarão	Passo das Pedras	1,10	1,07	▬

Tendência dos cotagramas 26/11/2026 (17 h)

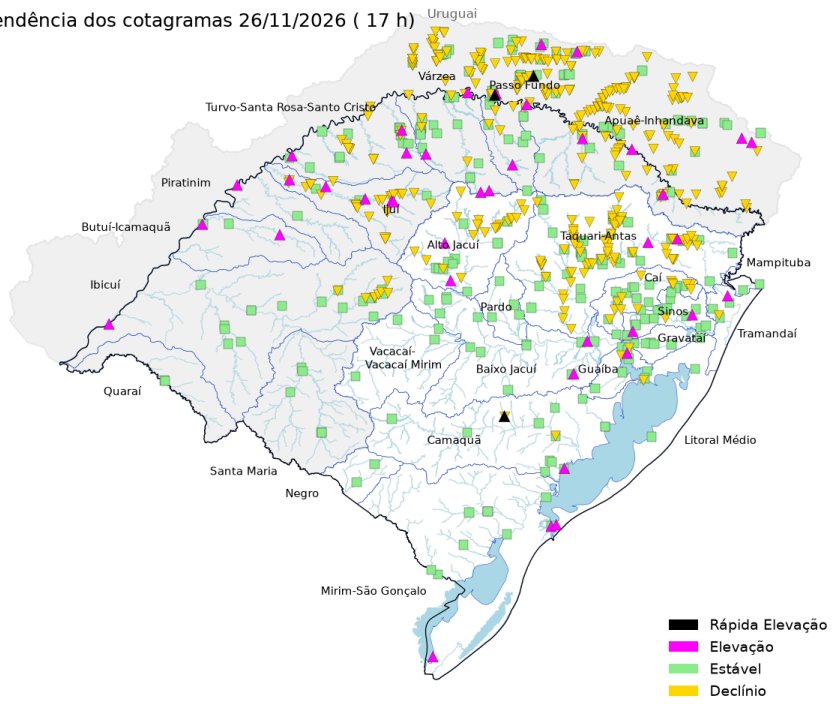

Precipitação acumulada 24 h

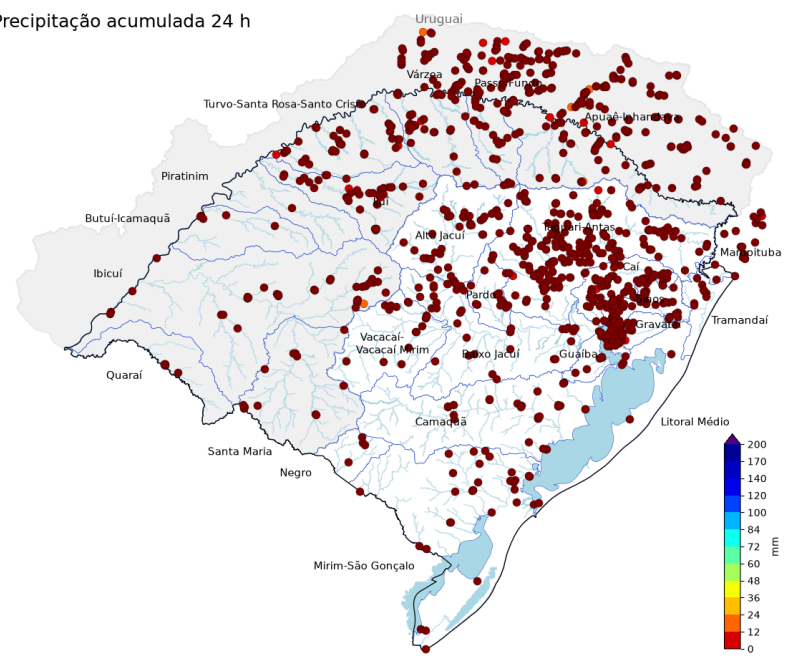

Fonte: Os dados apresentados têm como fonte as estações telemétricas e convencionais operadas por SGB, SEMA-RS, Setor Elétrico, Cemaden e INMET e são disponibilizados publicamente pela Agência Nacional de Águas e Saneamento Básico (ANA), Centro Nacional de Monitoramento e Alertas de Desastres Naturais (Cemaden) e Instituto Nacional de Meteorologia (INMET).

PREVISÃO HIDROLÓGICA

Nas próximas 24 horas, estão previstas precipitações com volumes baixos a moderados no noroeste do estado. De modo geral, deve ocorrer propagação de cheias no rio Uruguai, com as cidades a partir de São Borja podendo atingir cota de inundação nos próximos dias. Nas demais regiões do estado, os rios devem manter as tendências atuais.

Hidrologia: Pedro Camargo.

PARA MAIS INFORMAÇÕES ACESSE AS REDES SOCIAIS E O SITE DA DEFESA CIVIL.