COORDENADORIA ESTADUAL DE PROTEÇÃO E DEFESA CIVIL

CMDEC - CENTRO DE MONITORAMENTO DA DEFESA CIVIL

BOLETIM HIDROMETEOROLÓGICO NOTURNO

25/11/2026

DATA: 25/11/2026

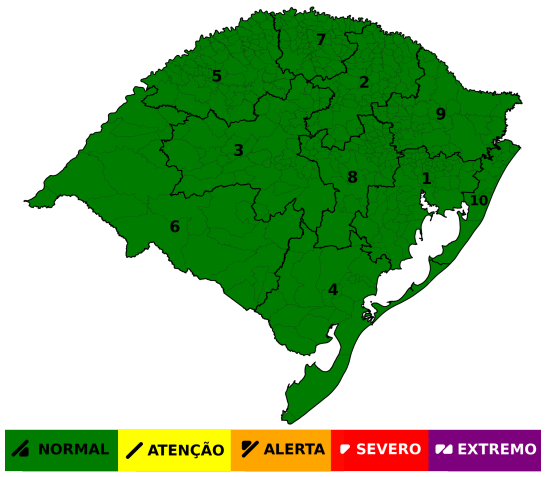

No restante desta quarta-feira (25), o predomínio é de tempo estável. Em áreas do Norte, há condição de chuviscos/chuva fraca. Ao final do período, as temperaturas oscilam entre 13°C e 24°C.

DATA: 26/11/2026

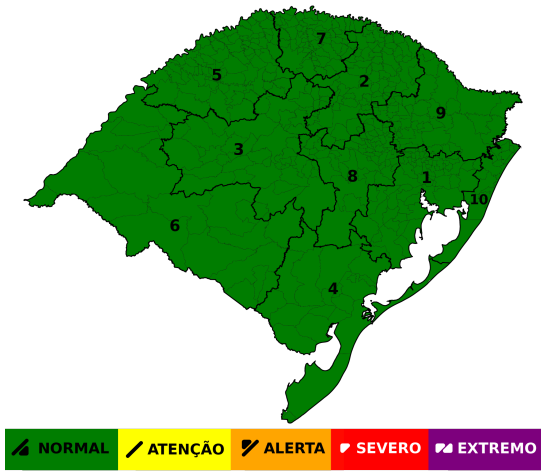

Na quinta-feira (26), o predomínio é de tempo estável no Estado. As temperaturas mínimas variam entre 10°C e 22°C, e as máximas oscilam entre 16°C e 31°C.

DATA: 27/11/2026

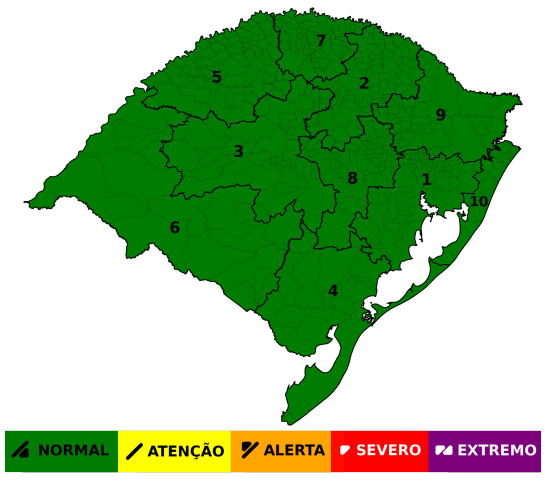

Na sexta-feira (27), há condição de chuva moderada a forte em áreas do Oeste, Noroeste, Norte e Nordeste, além de chuva fraca a moderada isolada nas Missões, Centro e Serra. Os acumulados variam entre 10 e 70 mm/dia, especialmente no Noroeste e Norte. Nas demais regiões, o tempo permanece estável. As temperaturas mínimas variam entre 10°C e 22°C, e as máximas oscilam entre 16°C e 30°C.

TENDÊNCIA METEOROLÓGICA

A tendência é que, no sábado (28), haja condição de chuva fraca a moderada em áreas da metade Norte, com acumulados de 10 a 30 mm/dia. As temperaturas mínimas variam entre 12°C e 22°C, e as máximas oscilam entre 15°C e 31°C.

Setor de Meteorologia: Marlon Tomaschewski, Samuel Hosser e Tabata Macêdo.

PARA MAIS INFORMAÇÕES ACESSE AS REDES SOCIAIS E O SITE DA DEFESA CIVIL.

COORDENADORIA ESTADUAL DE PROTEÇÃO E DEFESA CIVIL
CMDEC - CENTRO DE MONITORAMENTO DA DEFESA CIVIL

MONITORAMENTO HIDROLÓGICO

Nas últimas 24 horas ocorreram precipitações pontuais com volumes baixos (até 45 mm) na metade norte do estado. De modo geral, os rios variam entre limiares de inundação e alerta para níveis baixos, com tendências variadas. Na Região Hidrográfica do Uruguai, os rios variam entre limiares de inundação e atenção para estiagem, com tendências variadas, com destaque para o rio Uruguai em Iraí que está em limiar de inundação, e São Borja, que está em limiar de alerta e em elevação. Na Região Hidrográfica do Guaíba, os rios variam entre limiares de alerta para inundação e normalidade, com tendências de elevação ou declínio, com destaque para Santa Tereza que está em limiar de alerta. Na Região Hidrográfica das Bacias Litorâneas, os rios variam em limiar de normalidade com tendência de estabilidade ou declínio.

Níveis 25/11/2026 (17 h)

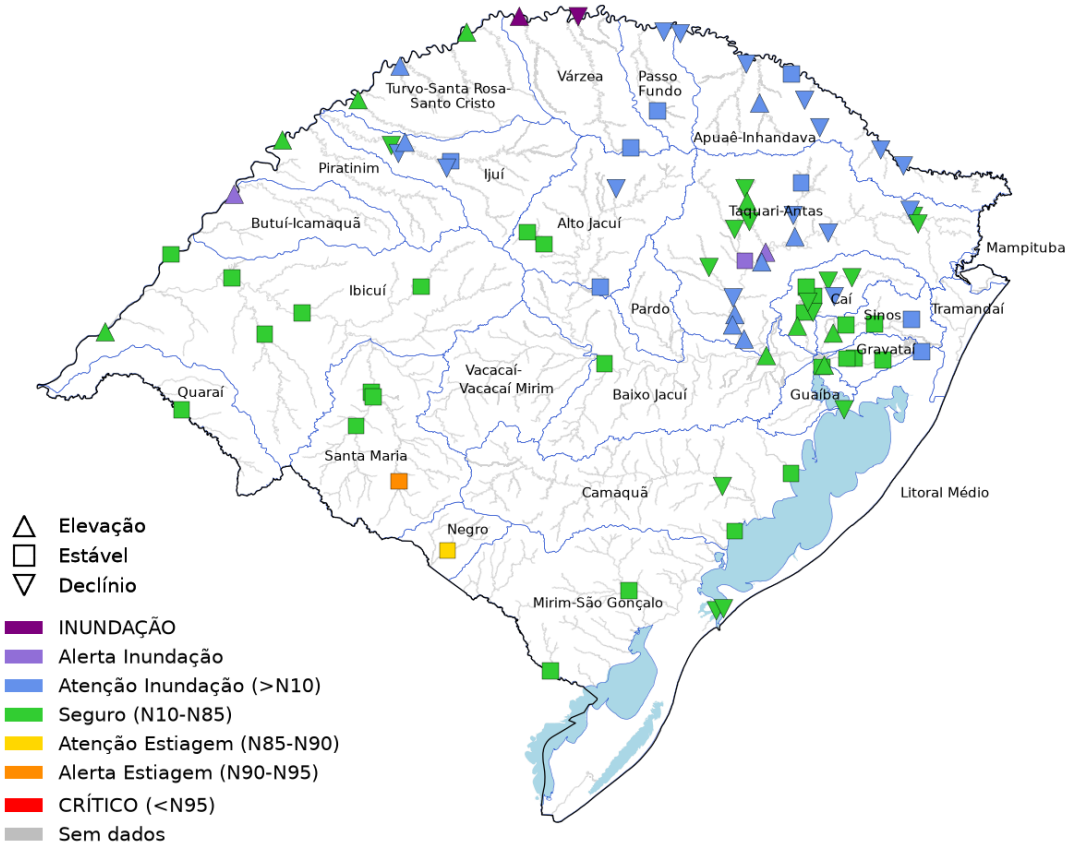

Rio	Estação	Nível (m)		
		24/nov	25/nov	Sit.
Gravataí	Passo das Canoas - Auxiliar	1,69	1,76	▬
dos Sinos	Campo Bom	2,54	3,31	▬
	São Leopoldo	1,72	2,16	▲
Caí	Nova Palmira	1,75	1,88	▼
	Barca do Caí	3,59	4,53	▬
das Antas	UHE Castro Alves RS-122	3,03	3,64	▼
Taquari	Muçum	4,37	9,03	▬
	Estrela	13,50	16,45	▼
Jacuí	Dona Francisca	-	-	▬
	Rio Pardo	-	-	▬
Guaíba	Usina do Gasômetro	0,47	0,90	▬
Apuaê-Mirim	UHE Itá Rio Apuaê	3,36	5,23	▼
Ijuí	Santo Angelo	-	4,66	▬
Ibirapuitã	Alegrete	1,32	1,25	▬
Santa Maria	Dom Pedrito	4,09	4,05	▬
	Rosário do Sul	-0,37	-0,41	▬
Ibicuí	Manoel Viana	3,98	3,82	▬
Uruguai	Iraí	5,28	8,30	▼
	Porto Lucena	4,44	5,09	▲
	Passo São Borja	6,91	8,32	▲
	Uruguaiana	5,60	5,99	▲
Quaraí	Quaraí	0,62	0,59	▬
Negro	Estância do Espantoso	0,83	0,81	▬
Camaquã	Passo do Mendonça	0,62	0,55	▼
Jaguarão	Passo das Pedras	1,11	1,09	▬

Tendência dos cotagramas 25/11/2026 (17 h)

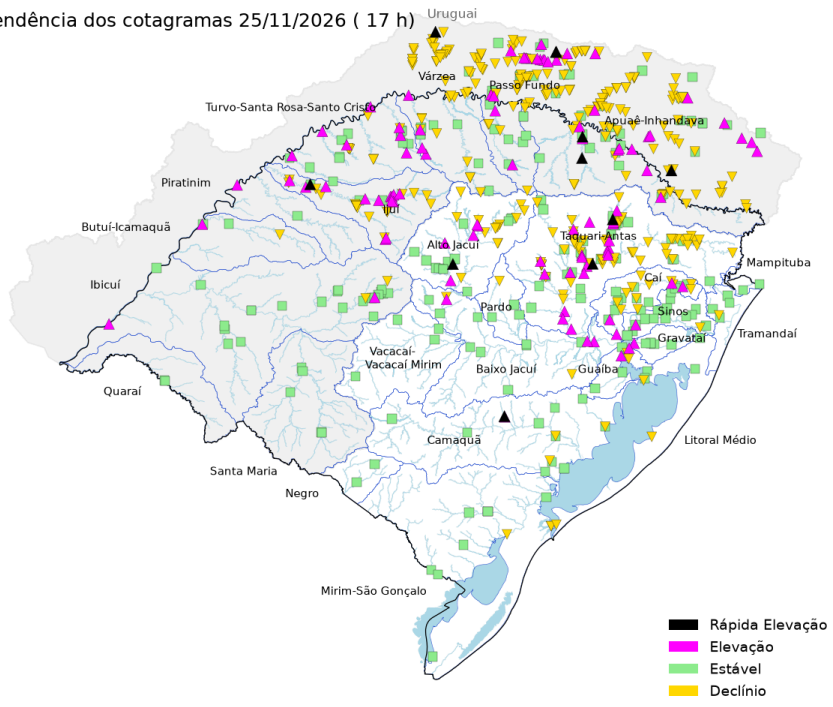

Precipitação acumulada 24 h

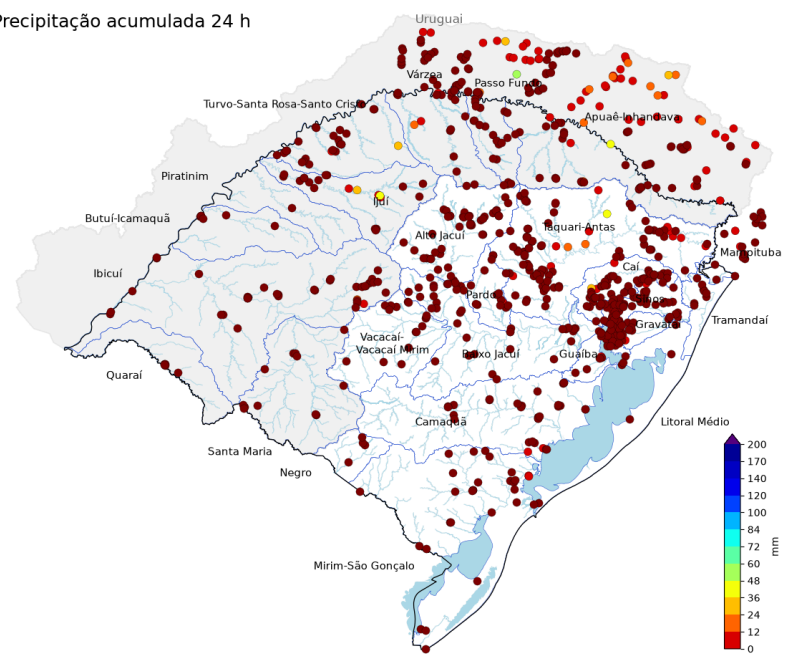

Fonte: Os dados apresentados têm como fonte as estações telemétricas e convencionais operadas por SGB, SEMA-RS, Setor Elétrico, Cemaden e INMET e são disponibilizados publicamente pela Agência Nacional de Águas e Saneamento Básico (ANA), Centro Nacional de Monitoramento e Alertas de Desastres Naturais (Cemaden) e Instituto Nacional de Meteorologia (INMET).

PREVISÃO HIDROLÓGICA

Nas próximas 24 horas, não estão previstas precipitações significativas no estado. De modo geral, deve ocorrer propagação de cheias em rios maiores; o rio Uruguai continua acima da cota de inundação em Iraí e em elevação a partir de Barra do Guarita, e o Taquari está em limiar de alerta em Santa Tereza e deve manter níveis elevados a jusante. Nas demais regiões do estado, os rios devem manter as tendências atuais.

Hidrologia: Arthur Kolling.

PARA MAIS INFORMAÇÕES ACESSE AS REDES SOCIAIS E O SITE DA DEFESA CIVIL.