COORDENADORIA ESTADUAL DE PROTEÇÃO E DEFESA CIVIL

CMDEC - CENTRO DE MONITORAMENTO DA DEFESA CIVIL

BOLETIM HIDROMETEOROLÓGICO DIURNO

21/11/2026

DATA: 21/11/2026

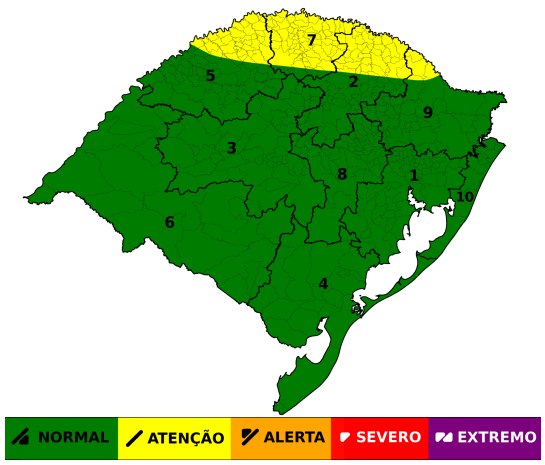

Neste sábado (21), há condição para tempestades isoladas com queda de granizo e rajadas de vento (que podem superar os 80 km/h) em áreas do Noroeste, Norte, especialmente entre a tarde e a noite, além de chuva fraca a moderada em áreas Centro, Campanha, Costa Doce, Litoral Médio e Sul. Os acumulados variam entre 10 e 40 mm/dia, com pontuais de 60 mm/dia. As temperaturas máximas oscilam entre 22°C e 31°C.

DATA: 22/11/2026

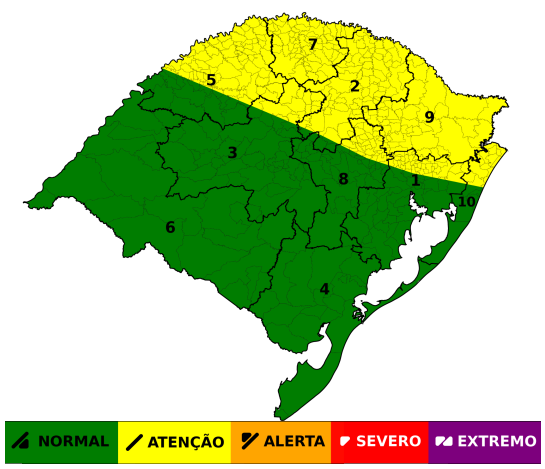

No domingo (22), há condição para temporais isolados com queda de granizo (que pode ser grande) e rajadas de vento (que podem superar os 80 km/h) em áreas do Noroeste, Norte, Nordeste, Serra, Litoral Norte e RMPOA. Os acumulados variam entre 10 e 80 mm/dia, com pontuais de 120 mm/dia no Noroeste e Norte. As temperaturas mínimas variam entre 14°C e 22°C, e as máximas oscilam entre 20°C e 31°C.

DATA: 23/11/2026

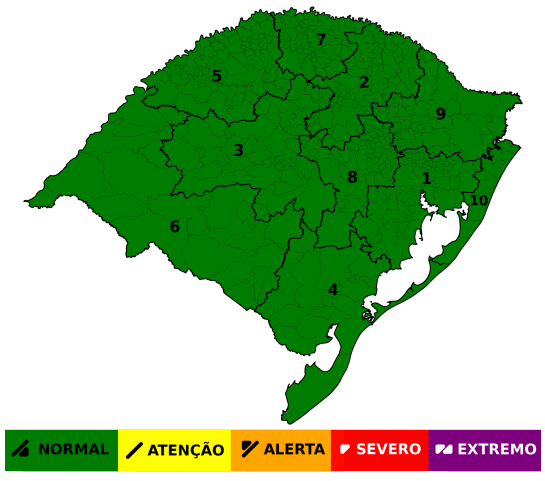

Na segunda-feira (23), o predomínio é de tempo estável em grande parte do Estado. Em áreas do Noroeste, Norte e Sul, há condição para pancadas isoladas de chuva de fraca a moderada. As temperaturas mínimas variam entre 13°C e 21°C, e as máximas oscilam entre 21°C e 33°C.

TENDÊNCIA METEOROLÓGICA

A tendência é que, na terça-feira (24), haja condição para tempestades isoladas com queda de granizo (que pode ser grande) e rajadas de vento (que podem superar os 80 km/h) nas Missões, Centro, Noroeste, Norte, Vales, Serra, Nordeste e Litoral Norte. Os acumulados variam entre 10 e 60 mm/dia, com pontuais que podem superar os 100 mm/dia. As temperaturas mínimas variam entre 15°C e 22°C, e as máximas oscilam entre 23°C e 34°C.

Setor de Meteorologia: Cátia Braga, Franciele Trassante, Henrique da Silva, Marlon Tomaschewski, Samuel Hosser, Tabata Macêdo e Vanessa Gehm.

PARA MAIS INFORMAÇÕES ACESSE AS REDES SOCIAIS E O SITE DA DEFESA CIVIL.

COORDENADORIA ESTADUAL DE PROTEÇÃO E DEFESA CIVIL

CMDEC - CENTRO DE MONITORAMENTO DA DEFESA CIVIL

MONITORAMENTO HIDROLÓGICO

Nas últimas 24 horas ocorreram precipitações com volumes moderados a altos (até 70 mm) no estado, com destaque para a bacia do Jacuí e Taquari. De modo geral, os rios variam entre limiares de atenção e normalidade, com tendências de elevação ou estabilidade. Na Região Hidrográfica do Uruguai, os rios variam entre limiares de atenção e normalidade, com tendências de elevação ou estabilidade, destaque para as regiões de cabeceiras do norte de rio Uruguai. Na Região Hidrográfica do Guaíba, os rios variam entre limiares de atenção e normalidade, com tendências de elevação ou declínio, destaque para as elevações no rio Taquari. Na Região Hidrográfica das Bacias Litorâneas, os rios variam em limiar de normalidade com tendência de estabilidade ou declínio.

Obs: A estação em vermelho, localizada na bacia do rio Ijuí, está com defeito.

Níveis 21/11/2026 (8h)

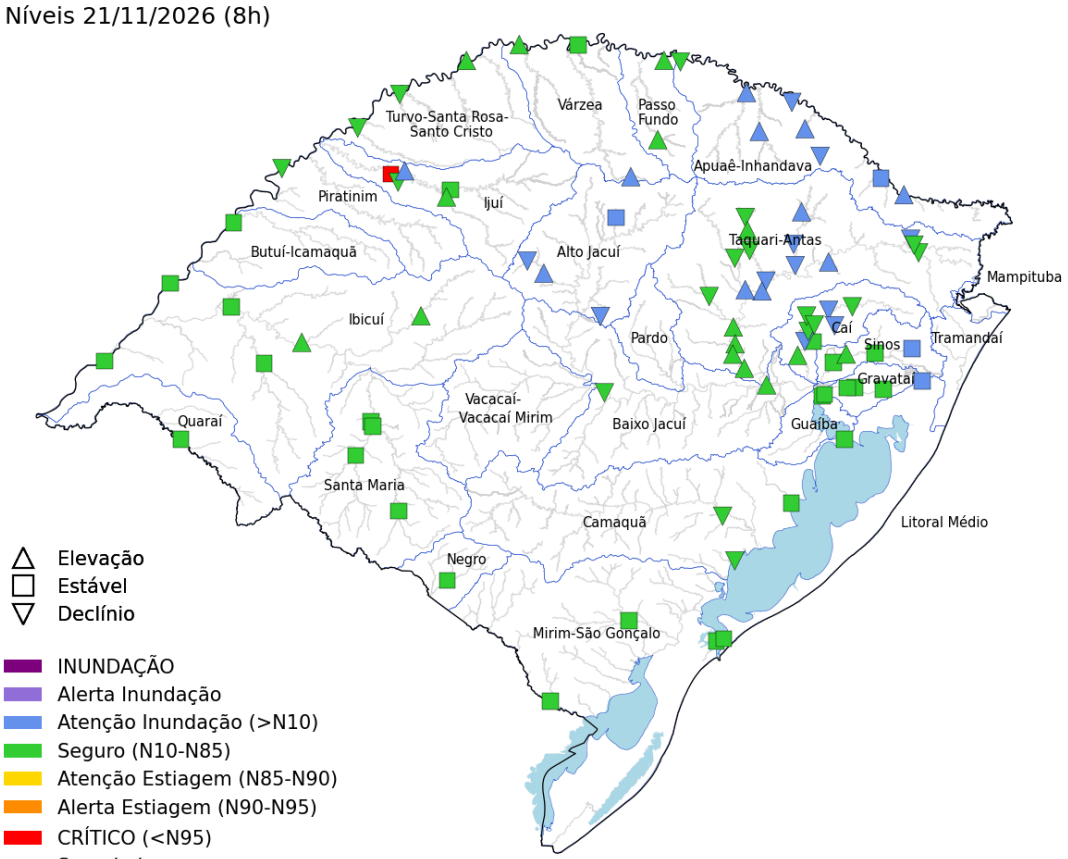

Rio	Estação	Nível (m)		
		20/nov	21/nov	Sit.
Gravataí	Passo das Canoas - Auxiliar	1,71	1,72	▬
dos Sinos	Campo Bom	2,12	2,49	▲
	São Leopoldo	1,40	1,42	▬
Caí	Nova Palmira	1,47	2,12	▼
	Barca do Caí	2,51	5,11	▼
das Antas	UHE Castro Alves RS-122	1,27	4,53	▲
Taquari	Muçum	2,37	7,86	▲
	Estrela	12,83	14,13	▲
Jacuí	Dona Francisca	-	-	▬
	Rio Pardo	-	-	▬
Guaíba	Usina do Gasômetro	0,40	0,39	▬
Apuaê-Mirim	UHE Itá Rio Apuaê	1,52	3,67	▲
Ijuí	Santo Angelo	2,15	2,11	▬
Ibirapuitã	Alegrete	1,40	1,90	▬
Santa Maria	Dom Pedrito	4,28	4,22	▬
	Rosário do Sul	-0,24	-0,26	▬
Ibicuí	Manoel Viana	2,76	3,55	▲
Uruguai	Iraí	3,18	3,42	▬
	Porto Lucena	2,86	2,50	▼
	Passo São Borja	-	6,01	▬
	Uruguaiana	5,43	5,58	▬
Quaraí	Quaraí	0,68	0,67	▬
Negro	Estância do Espantoso	0,84	0,83	▬
Camaquã	Passo do Mendonça	0,68	0,62	▼
Jaguarão	Passo das Pedras	1,13	1,14	▬

Tendência dos cotagramas 21/11/2026 (8h)

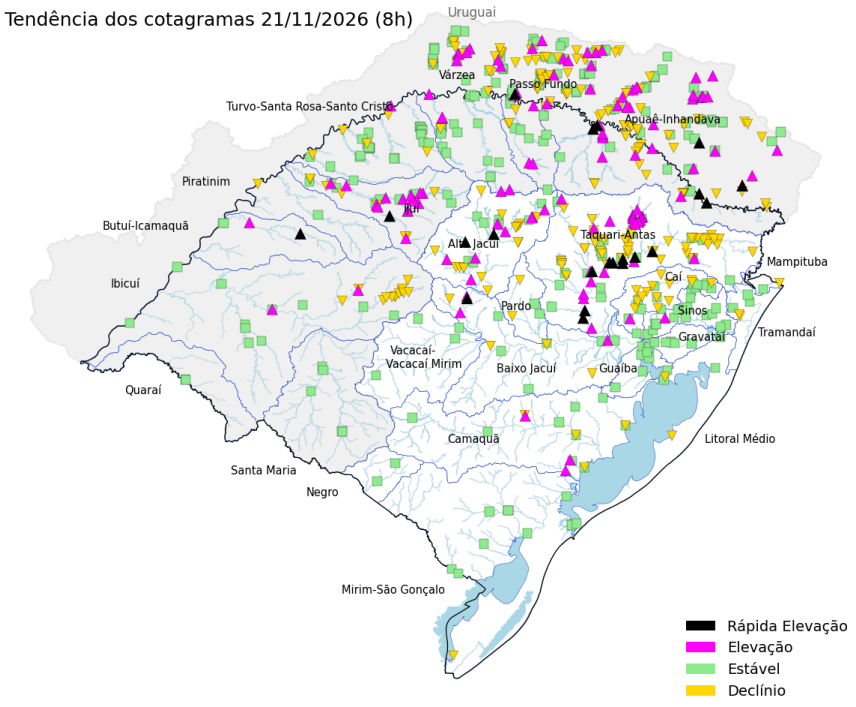

Precipitação acumulada 24 h

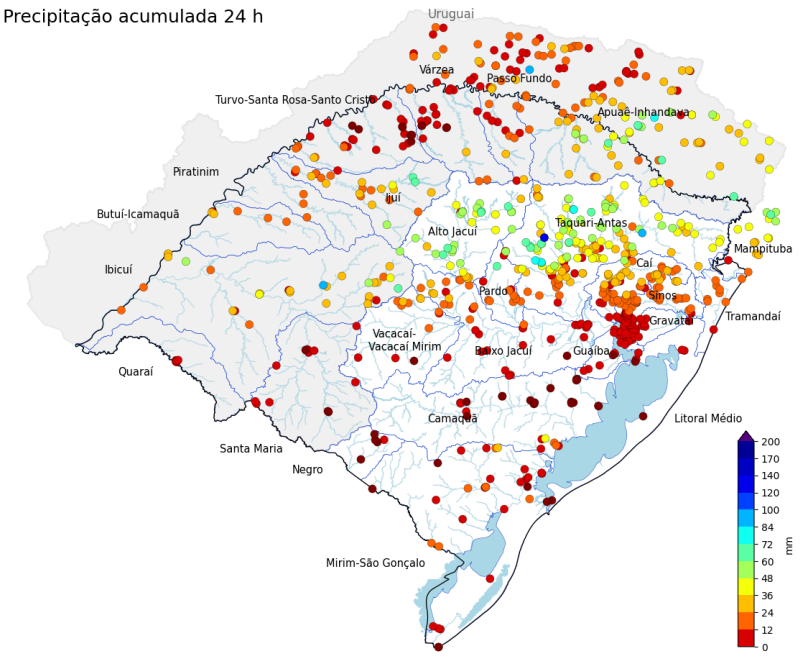

Fonte: Os dados apresentados têm como fonte as estações telemétricas e convencionais operadas por SGB, SEMA-RS, Setor Elétrico, Cemaden e INMET e são disponibilizados publicamente pela Agência Nacional de Águas e Saneamento Básico (ANA), Centro Nacional de Monitoramento e Alertas de Desastres Naturais (Cemaden) e Instituto Nacional de Meteorologia (INMET).

PREVISÃO HIDROLÓGICA

Nas próximas 24 horas, estão previstas precipitações com volumes baixos a moderados no norte do estado. De modo geral, os rios da metade norte da bacia do rio Uruguai devem apresentar elevações devido às chuvas. O rio Taquari deve seguir apresentando elevação durante o dia, porém estabilizando abaixo da cota de inundação.

Hidrologia: Pedro Camargo.

PARA MAIS INFORMAÇÕES ACESSE AS REDES SOCIAIS E O SITE DA DEFESA CIVIL.